




GOBIERNO DEL ESTADO  
 UNIDAD GENERAL DE PLANEACION  
 SAHOPE CENTRO SAHOP 16

DIRECCION GRAL CENTROS DE POBLACION

SIMBOLOGIA

-  ZONA COMERCIAL CENTRAL
-  VIVIENDA
-  HABITACION PRECARIA
-  EJIDOS
-  TERRENOS COMUNALES (2)
-  PARQUE, JARDIN, PLAZA
-  MERCADO PUBLICO
-  BASURERO MUNICIPAL (2)
-  TENDENCIAS DE CRECIMIENTO
-  ZONA DEPORTIVA
-  RASTRO (2)
-  INDUSTRIA
-  CENTRAL CAMIONERA (2)
-  SIN INFORMACION DE CAMPO
-  INEXISTENCIA

3/8

SISTEMA DE INFORMACION PARA  
 EL DIAGNOSTICO CONTINUO DEL  
 DESARROLLO URBANO  
 USOS DEL SUELO  
 CUERNAVACA, MOR

1:12,500