








GOBIERNO DEL ESTADO
 UNIDAD GENERAL DE PLANEACION
 SAHOPE CENTRO SAHOP 16

DIRECCION GRAL. CENTROS DE POBLACION

SIMBOLOGIA

-  CALLES PAVIMENTADAS
-  ZONA CON RED DE AGUA POTABLE DOMICILIARIA
-  ZONA CON DRENAJE (2)
-  ZONA SIN ELECTRIFICACION (2)
-  ZONA INUNDABLE (2)
-  DESCARGAS DE DRENAJE (2)
-  FUENTE DE ABASTO DE AGUA
-  SENTIDO DE LA CORRIENTE EN RIOS Y ARROYOS

- (1) SIN INFORMACION DE CAMPO
- (2) INEXISTENCIA

SISTEMA DE INFORMACION PARA EL DIAGNOSTICO CONTINUO DEL DESARROLLO URBANO
 INFORMACION GENERAL
 SN. JOSE VISTA HERMOSA