














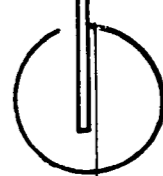


GOBIERNO DEL ESTADO
UNIDAD GENERAL DE PLANEACION
 SAHOPE CENTRO SAHOP 16

DIRECCION GRAL CENTROS DE POBLACION

SIMBOLOGIA

	ZONA COMERCIAL CENTRAL
	VIVIENDA
	HABITACION PRECARIA
	EJIDOS
	TERRENOS COMUNALES (2)
	PARQUE, JARDIN, PLAZA
	MERCADO PUBLICO (2)
	BASURERO MUNICIPAL
	TENDENCIAS DE CRECIMIENTO
	ZONA DEPORTIVA
	RASTRO (2)
	INDUSTRIA (2)
	CENTRAL CAMIONERA (2)
(1)	SIN INFORMACION DE CAMPO
(2)	INEXISTENCIA



SISTEMA DE INFORMACION PARA EL DIAGNOSTICO CONTINUO DEL DESARROLLO URBANO

USOS DEL SUELO

SN JOSE V. HERMOSA.

1 : 7500