



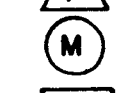




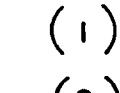
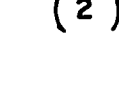





SUBSECRETARIA DE ASENTAMIENTOS HUMANOS
 REPRESENTACION EN EL ESTADO CENTRO SAHOP 16
 GOBIERNO DEL ESTADO DE MORELOS SAHOPE

DIRECCION GRAL CENTROS DE POBLACION

SIMBOLOGIA

-  ZONA COMERCIAL CENTRAL
-  VIVIENDA
-  HABITACION PRECARIA (2)
-  EJIDOS
-  TERRENOS COMUNALES (2)
-  PARQUE, JARDIN, PLAZA
-  MERCADO PUBLICO
-  BASURERO MUNICIPAL (2)
-  TENDENCIAS DE CRECIMIENTO
-  ZONA DEPORTIVA
-  RASTRO (2)
-  INDUSTRIA (2)
-  CENTRAL CAMIONERA (2)
-  SIN INFORMACION DE CAMPO
-  INEXISTENCIA

 SISTEMA DE INFORMACION PARA
 EL DIAGNOSTICO CONTINUO DEL
 DESARROLLO URBANO

USOS DEL SUELO
 JONACATEPEC MOR.

1: 7,500

