



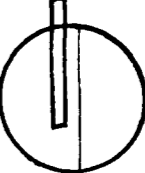


GOBIERNO DEL ESTADO
UNIDAD GENERAL DE PLANEACION
SAHOPE CENTRO SAHOP 16

DIRECCION GRAL. CENTROS DE POBLACION

SIMBOLOGIA

-  ZONA COMERCIAL CENTRAL
-  VIVIENDA
-  HABITACION PRECARIA
-  EJIDOS
-  TERRENOS COMUNALES
-  PARQUE, JARDIN, PLAZA
-  MERCADO PUBLICO (2)
-  BASURERO MUNICIPAL (2)
-  TENDENCIAS DE CRECIMIENTO
-  ZONA DEPORTIVA
-  RASTRO ((2))
-  INDUSTRIA (2)
-  CENTRAL CAMIONERA (2)
-  SIN INFORMACION DE CAMPO
-  INEXISTENCIA

 SISTEMA DE INFORMACION PARA
EL DIAGNOSTICO CONTINUO DEL
DESARROLLO URBANO

USOS DEL SUELO
ATLATLAHUCAN MOR

1:10 000

