





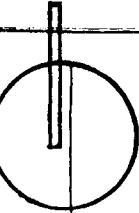


GOBIERNO DEL ESTADO
UNIDAD GENERAL DE PLANEACION
SAHOPE CENTRO SAHOP 16

DIRECCION GRAL. CENTROS DE POBLACION

SIMBOLOGIA

-  ZONA COMERCIAL CENTRAL
-  VIVIENDA
-  HABITACION PRE-CARIA
-  EJIDOS (2)
-  TERRENOS COMUNALES
-  PARQUE, JARDIN, PLAZA
-  MERCADO PUBLICO
-  BASURERO MUNICIPAL (2)
-  TENDENCIAS DE CRECIMIENTO
-  ZONA DEPORTIVA
-  RASTRO
-  INDUSTRIA
-  CENTRAL CAMIONERA (2)
-  SIN INFORMACION DE CAMPO
-  INEXISTENCIA

 SISTEMA DE INFORMACION PARA
EL DIAGNOSTICO CONTINUO DEL
DESARROLLO URBANO
USOS DEL SUELO
OCUITUCO MOR.

1:10,000

