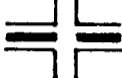






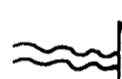


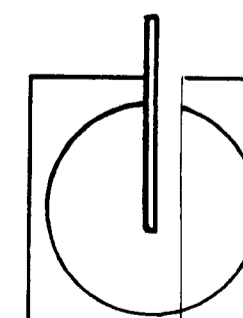
GOBIERNO DEL ESTADO  
UNIDAD GENERAL DE PLANEACION  
SAHOPE CENTRO SAHOP 16

DIRECCION GRAL. CENTROS DE POBLACION

SIMBOLOGIA

-  CALLES PAVIMENTADAS
-  ZONA CON RED DE AGUA POTABLE DOMICILIARIA
-  ZONA CON DRENAJE
-  ZONA SIN ELECTRIFICACION (2)
-  ZONA INUNDABLE (2)
-  DESCARGAS DE DRENAJE
-  FUENTE DE ABASTO DE AGUA
-  SENTIDO DE LA CORRIENTE EN RIOS Y ARROYOS

- (1) SIN INFORMACION DE CAMPO
- (2) INEXISTENCIA



SISTEMA DE INFORMACION PARA  
EL DIAGNOSTICO CONTINUO DEL  
DESARROLLO URBANO

INFORMACION GENERAL  
CUAUTLA MOR.

1:20,000