




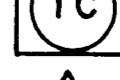


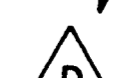


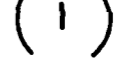
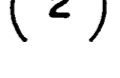



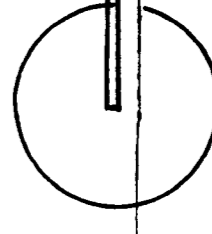



**GOBIERNO DEL ESTADO**  
UNIDAD GENERAL DE PLANEACION  
SAHOPE    CENTRO    SAHOP 16

DIRECCION GRAL. CENTROS DE POBLACION

**SIMBOLOGIA**

	ZONA COMERCIAL CENTRAL
	VIVIENDA
	HABITACION PRECARIA (2)
	EJIDOS (2)
	TERRENOS COMUNALES (2)
	PARQUE; JARDIN, PLAZA
	MERCADO PUBLICO (2)
	BASURERO MUNICIPAL (2)
	TENDENCIAS DE CRECIMIENTO
	ZONA DEPORTIVA
	RASTRO (2)
	INDUSTRIA (2)
	CENTRAL CAMIONERA (2)
	SIN INFORMACION DE CAMPO
	INEXISTENCIA



SISTEMA DE INFORMACION PARA  
EL DIAGNOSTICO CONTINUO DEL  
DESARROLLO URBANO

USOS DEL SUELO

OAXTEPEC

1:10,000