







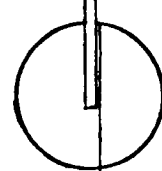


DIRECCION GRAL. CENTROS DE POBLACION

SIMBOLOGIA

-  CALLES PAVIMENTADAS
-  ZONA CON RED DE AGUA POTABLE DOMICILIARIA
-  ZONA CON DRENAJE
-  ZONA SIN ELECTRIFICACION (2)
-  ZONA INUNDABLE (2)
-  DESCARGAS DE DRENAJE
-  FUENTE DE ABASTO DE AGUA
-  SENTIDO DE LA CORRIENTE EN RIOS Y ARROYOS

(1) SIN INFORMACION DE CAMPO
 (2) INEXISTENCIA



SISTEMA DE INFORMACION PARA EL DIAGNOSTICO CONTINUO DEL DESARROLLO URBANO

INFORMACION GENERAL
 EMILIANO ZAPATA

1:12,500