















GOBIERNO DEL ESTADO
UNIDAD GENERAL DE PLANEACION
SAHOPE CENTRO SAHOP 16

DIRECCION GRAL CENTROS DE POBLACION

SIMBOLOGIA

-  ZONA COMERCIAL CENTRAL
-  VIVIENDA
-  HABITACION PRECARIA
-  EJIDOS
-  TERRENOS COMUNALES (2)
-  PARQUE, JARDIN, PLAZA (2)
-  MERCADO PUBLICO
-  BASURERO MUNICIPAL (2)
-  TENDENCIAS DE CRECIMIENTO
-  ZONA DEPORTIVA
-  RASTRO
-  INDUSTRIA (2)
-  CENTRAL CAMIONERA (2)
-  SIN INFORMACION DE CAMPO
-  INEXISTENCIA

SISTEMA DE INFORMACION PARA
EL DIAGNOSTICO CONTINUO DEL
DESARROLLO URBANO

USOS DEL SUELO
TEMIXCO, M O R.

1:12500

