




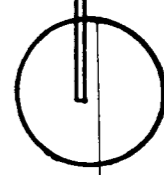


GOBIERNO DEL ESTADO
 UNIDAD GENERAL DE PLANEACION
 SAHOPE CENTRO SAHOP 16

DIRECCION GRAL CENTROS DE POBLACION

SIMBOLOGIA

-  ZONA COMERCIAL CENTRAL(2)
-  VIVIENDA
-  HABITACION PRECARIA
-  EJIDOS
-  TERRENOS COMUNALES
-  PARQUE, JARDIN, PLAZA(2)
-  MERCADO PUBLICO (2)
-  BASURERO MUNICIPAL (2)
-  TENDENCIAS DE CRECIMIENTO(2)
-  ZONA DEPORTIVA(2)
-  RASTRO (2)
-  INDUSTRIA
-  CENTRAL CAMIONERA (2)
- (1) SIN INFORMACION DE CAMPO
- (2) INEXISTENCIA 1/8

 SISTEMA DE INFORMACION PARA
 EL DIAGNOSTICO CONTINUO DEL
 DESARROLLO URBANO
USOS DEL SUELO
 CUERNAVACA, MOR.
 1:12,500

