
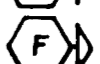
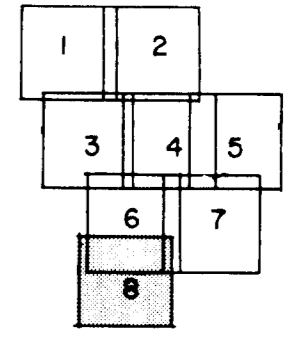


GOBIERNO DEL ESTADO
 UNIDAD GENERAL DE PLANEACION
 SAHOPE CENTRO SAHOP 16

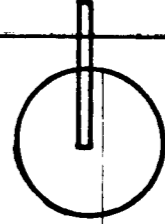
DIRECCION GRAL. CENTROS DE POBLACION

SIMBOLOGIA

-  CALLES PAVIMENTADAS
-  ZONA CON RED DE AGUA POTABLE DOMICILIARIA
-  ZONA CON DRENAJE (2)
-  ZONA SIN ELECTRIFICACION (2)
-  ZONA INUNDABLE (2)
-  DESCARGAS DE DRENAJE (1)
-  FUENTE DE ABASTO DE AGUA(2)
-  SENTIDO DE LA CORRIENTE EN RIOS Y ARROYOS



- 8/8
- (1) SIN INFORMACION DE CAMPO
 - (2) INEXISTENCIA

 SISTEMA DE INFORMACION PARA EL DIAGNOSTICO CONTINUO DEL DESARROLLO URBANO
 INFORMACION GENERAL
 CUERNAVACA, MOR.