














-  GOBIERNO DEL ESTADO DE QUERETARO  
GOBIERNOS MUNICIPALES DE: SAN JUAN DEL RIO, PEDRO ESCOBEDO, CORREGIDORA, EL MARQUES, QUERETARO
-  GOBIERNO DEL ESTADO DE GUANAJUATO  
GOBIERNOS MUNICIPALES DE: LEON, SILAO, SALAMANCA, IRAPUATO, VILLAGRAN, CORTAZAR, CELAYA, APASEO EL GRANDE
-  GOBIERNO DEL ESTADO DE JALISCO  
GOBIERNOS MUNICIPALES DE: SAN JUAN DE LOS LAGOS, ENCARNACION DE DIAZ, LAGOS DE MORENO
-  SECRETARIA DE DESARROLLO SOCIAL  
INSTITUTO NACIONAL DE ECOLOGIA  
DIRECCION GENERAL DE PLANEACION ECOLOGICA

SIGNOS CONVENCIONALES

-  LIMITE DEL AREA DE ESTUDIO
-  LIMITE ESTATAL
-  LIMITE MUNICIPAL
-  POBLADO
-  TERRENO SUJETO A INUNDACION
-  RIO
-  BORDO
-  PRESA
-  CURVA DE NIVEL
-  AEROPUERTO
-  CARRETERA PAVIMENTADA
-  FERROCARRIL

P-10282  
MFN-10282  
III

ESC. GRAFICA  
ESC. 1:100,000



MAPA BASE 1  
SAN JUAN DEL RIO - QUERETARO



PROYECTO DE ORDENAMIENTO ECOLOGICO  
DEL CORREDOR INDUSTRIAL DEL BAJIO,  
QUERETARO-GUANAJUATO-JALISCO