

















- 
GOBIERNO DEL ESTADO DE QUERETARO
 GOBIERNOS MUNICIPALES DE: SAN JUAN DEL RIO, PEDRO ESCOBEDO, GORREGIDORA, EL MARQUES, QUERETARO
- 
GOBIERNO DEL ESTADO DE GUANAJUATO
 GOBIERNOS MUNICIPALES DE: LEON, SILAO, SALAMANCA, IRAPUATO, VILLAGRAN, CORTAZAR, CELAYA, APASEO EL GRANDE
- 
GOBIERNO DEL ESTADO DE JALISCO
 GOBIERNOS MUNICIPALES DE: SAN JUAN DE LOS LAGOS, ENCARNACION DE DIAZ, LAGOS DE MORENO
- 
SECRETARIA DE DESARROLLO SOCIAL
 INSTITUTO NACIONAL DE ECOLOGIA
 DIRECCION GENERAL DE PLANEACION ECOLOGICA

SIGNOS CONVENCIONALES

-  LIMITE DEL AREA DE ESTUDIO
-  LIMITE ESTATAL
-  LIMITE MUNICIPAL
-  POBLADO
-  TERRENO SUJETO A INUNDACION
-  RIO
-  BORDO
-  PRESA
-  CURVA DE NIVEL
-  AEROPUERTO
-  CARRETERA PAVIMENTADA
-  FERROCARRIL



**PROYECTO DE ORDENAMIENTO ECOLOGICO
 DEL CORREDOR INDUSTRIAL DEL BAJO,
 QUERETARO-GUANAJUATO-JALISCO**