





 **GOBIERNO DEL ESTADO DE QUERETARO**
 GOBIERNOS MUNICIPALES DE: SAN JUAN DEL RIO, PEDRO ESCOBEDO, CORREGIDORA, EL MARQUES, QUERETARO

 **GOBIERNO DEL ESTADO DE GUANAJUATO**
 GOBIERNOS MUNICIPALES DE: LEON, SILAO, SALAMANCA, IRAPUATO, VILLAGRAN, CORTAZAR, CELAYA, APASEO EL GRANDE




 **GOBIERNO DEL ESTADO DE JALISCO**
 GOBIERNOS MUNICIPALES DE: SAN JUAN DE LOS LAGOS, ENCARNACION DE DIAZ, LAGOS DE MORENO

 **SECRETARIA DE DESARROLLO SOCIAL**
 INSTITUTO NACIONAL DE ECOLOGIA
 DIRECCION GENERAL DE PLANEACION ECOLOGICA


SIGNOS TEMATICOS

-  ZONA ECOLOGICA
-  PROVINCIA ECOLOGICA
-  SISTEMA TERRESTRE
-  PAISAJE TERRESTRE


SIGNOS CONVENCIONALES

-  LIMITE DEL AREA DE ESTUDIO
-  LIMITE ESTATAL
-  LIMITE MUNICIPAL

ESC. GRAFICA
 ESC. 1 : 100 000



REGIONALIZACION ECOLOGICA
 IRAPUATO - LEON



PROYECTO DE ORDENAMIENTO ECOLOGICO DEL CORREDOR INDUSTRIAL DEL BAJIO, QUERETARO-GUANAJUATO-JALISCO