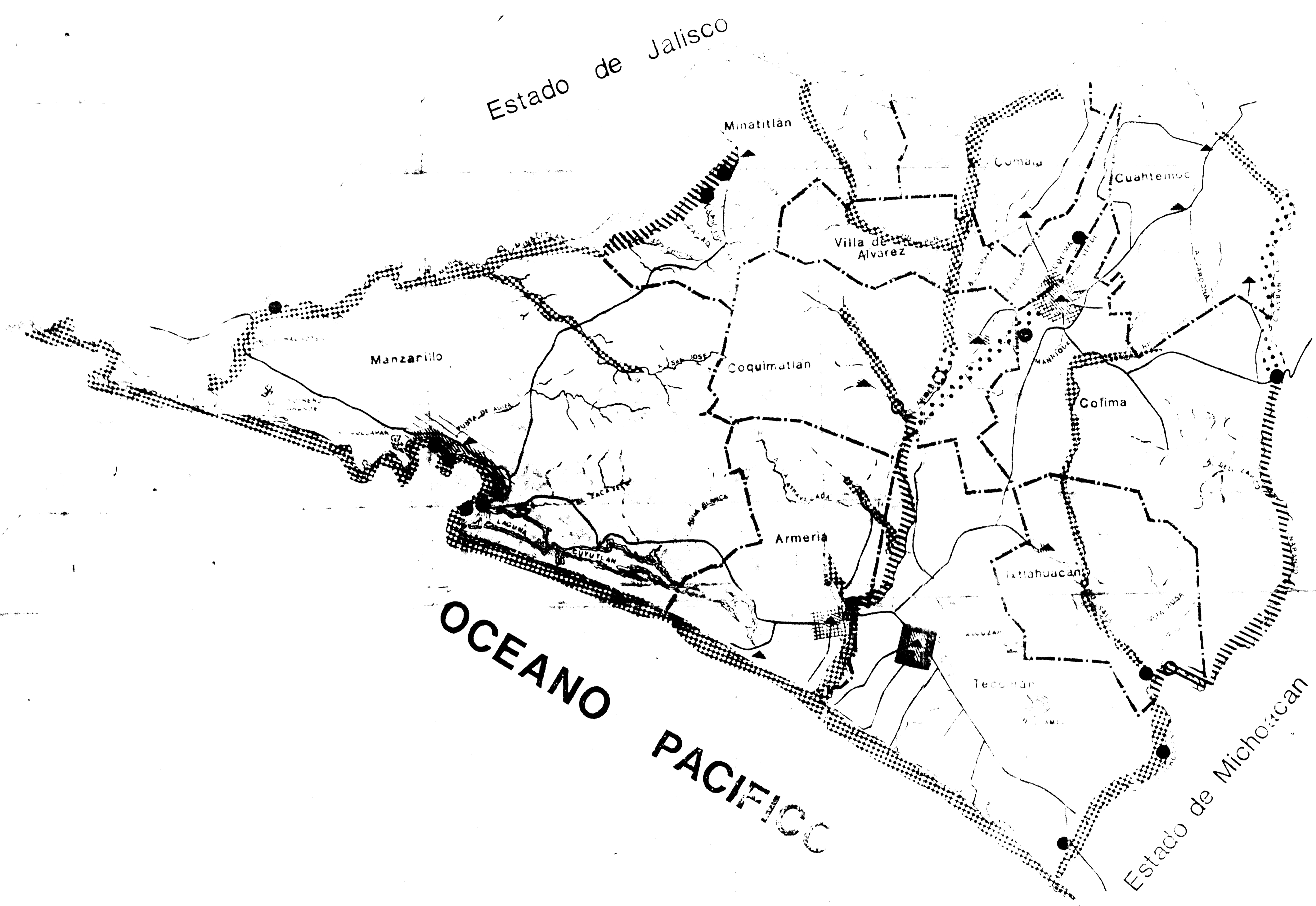





Estado de Jalisco




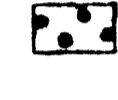




SIMBOLOGIA









AGUAS SUBTERRANEAS

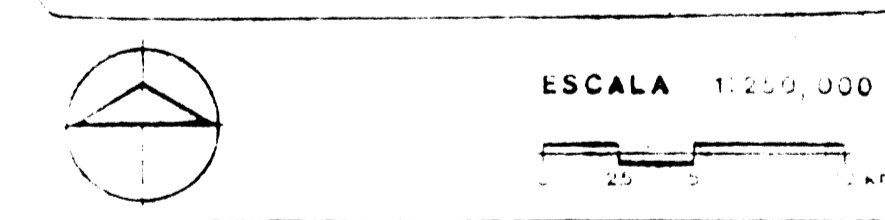
-  AGUA DE BUENA CALIDAD CON DUREZA ALTA Y DUREZA ALTA
-  AGUA DE BUENA CALIDAD CON DUREZA BAJA
-  AGUA DE BUENA CALIDAD CON DUREZA MEDIANA CARBONATADA

AGUAS SUPERFICIALES

-  AGUA DE CALIDAD ACEPTABLE
-  AGUA DE CALIDAD DUDOSA CON CONTAMINACION PRESENTE
-  AGUA DE CALIDAD DUDOSA CON CONTAMINACION NOTABLE
-  PRINCIPALES CENTROS DE CONTAMINACION
-  ESTACIONES DE MONITOREO oficiales
-  ESTACIONES DE MONITOREO no oficiales

SIMBOLOGIA DE LINEAS

-  LIMITE ESTATAL
-  LIMITE MUNICIPAL
-  CABECERAS MUNICIPALES
-  CARRETERA PAVIMENTADA
-  RAZDOS HIDROGRAFICOS
-  CORRIENTE PERENNE
-  CORRIENTE INTERMITENTE
-  CORRIENTE QUE DESAPARECE



DIAGNOSTICO DE LA PROBLEMÁTICA DE LA CONTAMINACIÓN DEL AGUA EN EL ESTADO

Calidad del Agua y Zonas de Contaminación



LAMINA
23