














**SIMBOLOGIA**

- POBLACIONES**  
 Capital de Estado .....   
 Mayores de 50 000 habitantes .....   
 De 15 000 a 49 999 habitantes .....   
**LIMITES**  
 Limite Internacional .....   
 Litoral .....   
**REGIONALIZACION**  
 Limite de Zona Arida .....   
 Limite de Provincia Ecologica .....   
 Limite de Sistema Terrestre .....   
 Numero de Provincia Ecologica ..... 31  
 Numero de Sistema Terrestre ..... 19  
**RASGOS HIDROLOGICOS**  
 Cuerpos de Agua .....   
**AEROPUERTOS**  
 Internacional .....   
 Nacional .....   
**PUERTOS**  
 De Altura .....   
 De Gabotaje ..... 

**DIAGNOSTICO INTEGRADO**

- Areas homogeneas**  
 Aptitud del Suelo .....   
 Agricultura de Temporal .....   
 Agricultura de Riego .....   
 Ganaderia .....   
 Industria ..... I  
 Desarrollo Urbano ..... DU  
 Forestal .....   
 Pesca ..... P  
 Turistico ..... T  
 Vida Silvestre .....   
**Problematica Ambiental**  
 Erosion Real ..... I  
 Riesgo de Erosion ..... II  
 Incompatibilidad con el Uso del Suelo ..... III  
 1. Agricola 2. Ganadera 3. Forestal  
 Disminucion y Extincion de la Biota ..... IV  
 1. Flora y Fauna Acuatica 2. Fauna Silvestre  
 3. Flora Terrestre  
 Contaminacion ..... V  
 1. Agua 2. Aire 3. Suelo  
 a. Agroquimicos b. Residuos Industriales  
 c. Ruido d. Residuos Solidos Urbanos  
 e. Radioactividad f. Emision de Gases  
 Deterioro de Areas y Paisajes Naturales VI  
 1. Fuego 2. Derrames Petroleros  
 3. Inundaciones 4. Meteoros  
 Areas Criticas ..... 

**ESCALA GRAFICA**



ESCALA NUMERICA

PROYECCION: CONICA CONFORME DE LAMBERT

**DIAGNOSTICO INTEGRADO**

INSUMOS PARA EL ORDENAMIENTO  
 ECOLOGICO DE LA ZONA ARIDA  
 Hoja: PIEDRAS NEGRAS

