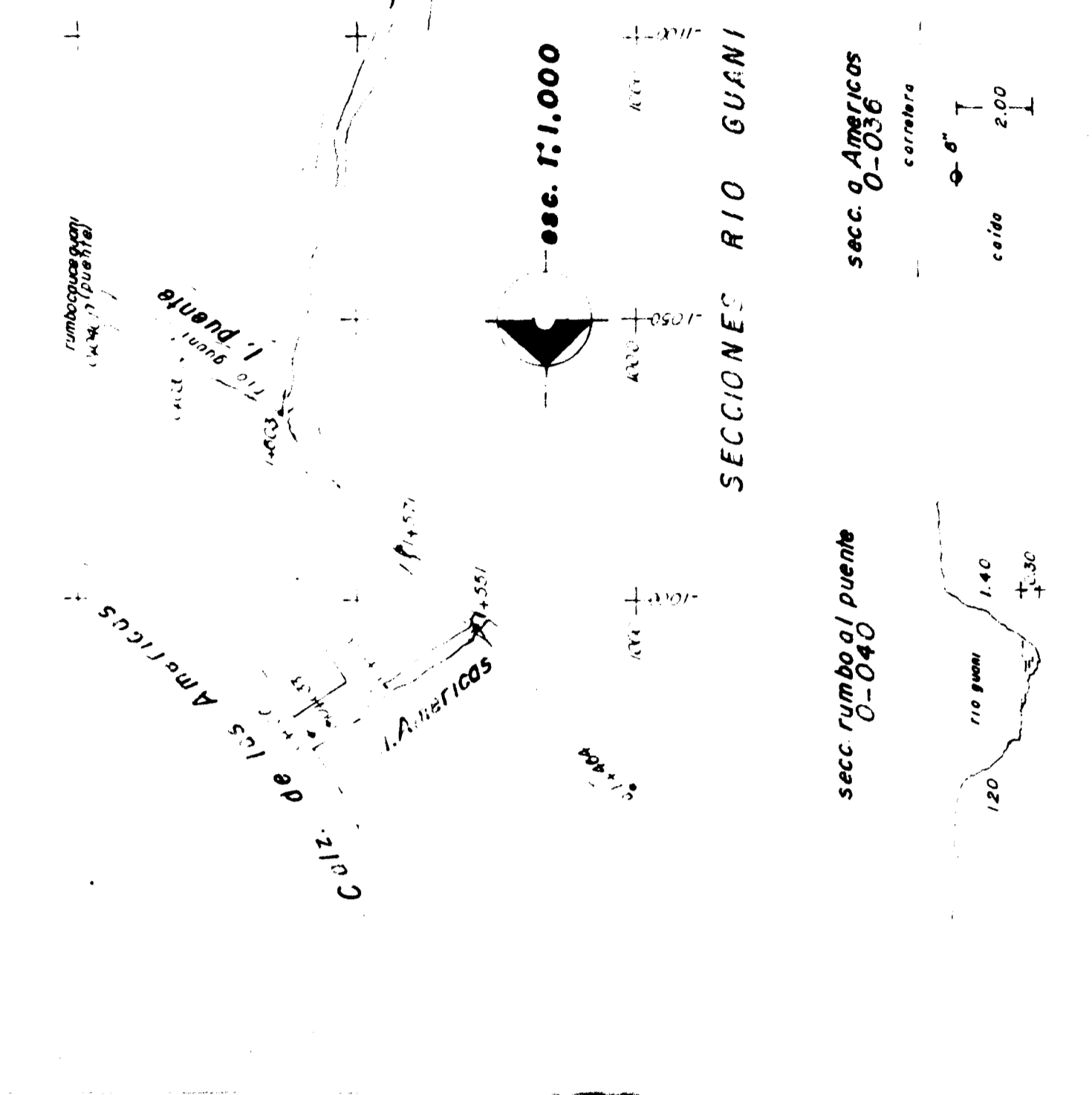
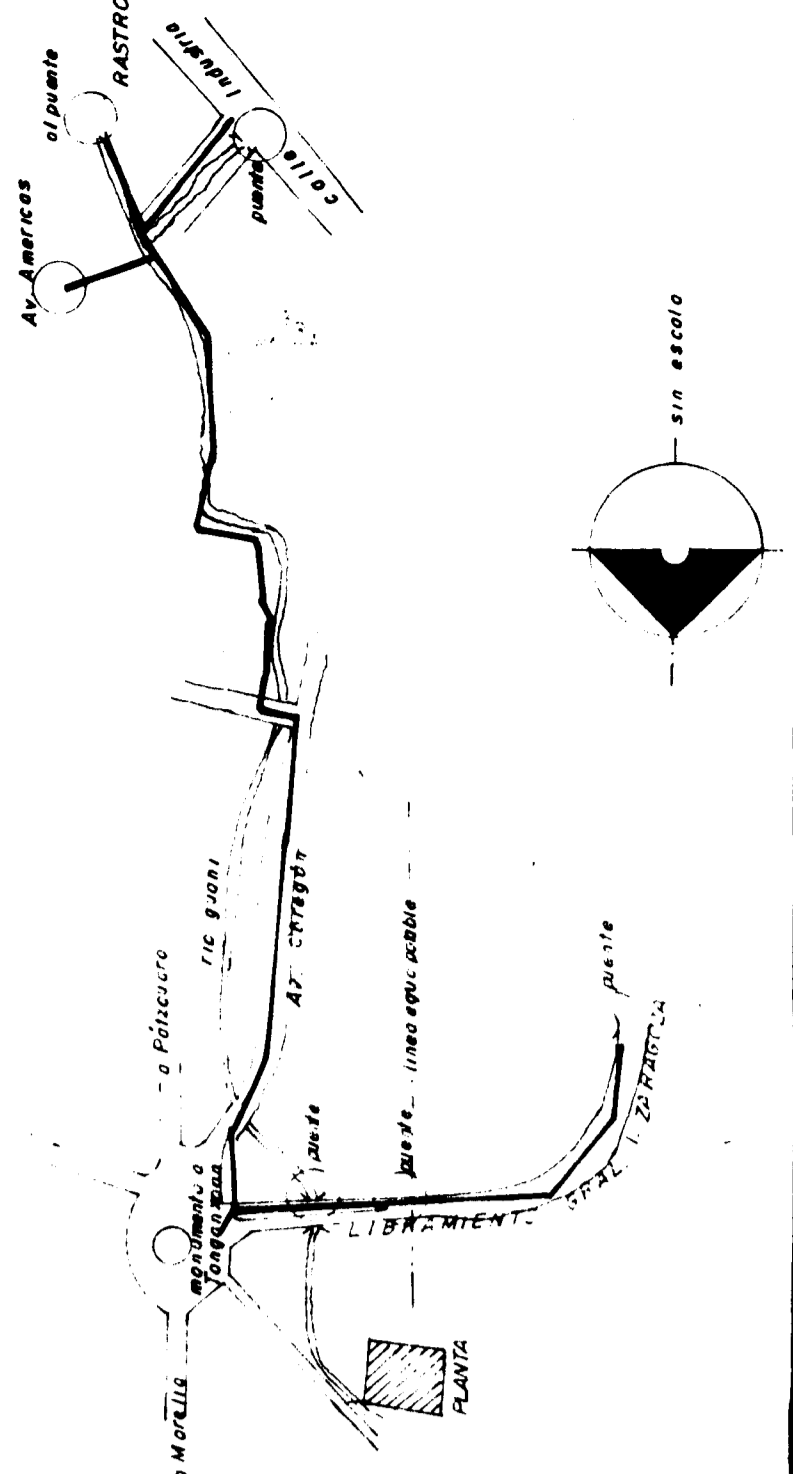


**LOCALIZACION**



ESCALA DE TODAS LAS SECCIONES 1:100 Vert. y Horiz.

**SECRETARIA DE DESARROLLO URBANO Y ECOLOGIA**

SUBSECRETARIA DE ECOLOGIA

DIRECCION GENERAL DE PREVENCIÓN Y CONTROL DE LA CONTAMINACIÓN AMBIENTAL

PLANO N° **PT 6**

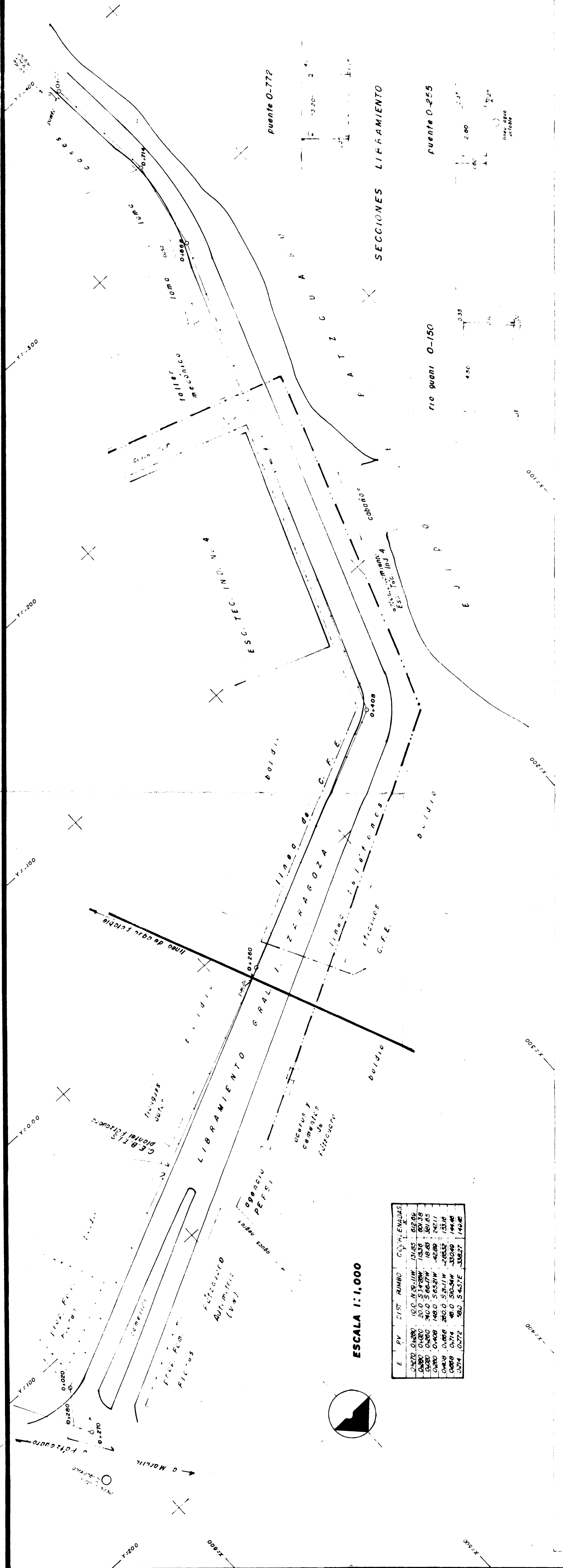
PROYECTO: **PROYECTO DE RECONSTRUCCIÓN DEL SISTEMA DE TRATAMIENTO DE RESIDUALES EN PATZCUARO, MICH.**

CONTRATO NUMERO: FECHA: ESCALA:

**LEVANTAMIENTO TOPOGRAFICO DEL COLECTOR LIBRAMIENTO KM. 0+000 a KM. 0+772 Y SECCIONES TRANSVERSALES**

CARD: REBE ALTAIRAMBO PEREZ ING. ALFREDO F. DAVID GUI DIRECTOR GENERAL DIRECTOR DE COORDINACION INTERSECTORIAL


CLAVE: MANUEL CAMACHO 302 SECRETARIA DE DESARROLLO URBANO Y ECOLOGIA C.P.S. SERGIO RIVERA LUJAN SUBSECRETARIA DE ECOLOGIA



ESCALAS VERTICAL 1:200 HORIZONTAL 1:1,000

**ESCALA 1:1,000**

E. PV.	DIST.	RUMBO	CALCULOS
0+372	0+380	100.0	31.11W 114.65 612.59
0+380	0+400	30.0	34.28W 103.76 509.39
0+400	0+420	140.0	56.52W 42.89 247.10
0+420	0+440	280.0	52.11W 26.53 133.16
0+440	0+472	40.0	50.54W 33.04 144.48
0+472	0+500	50.0	54.37E 338.27 146.48



PLAN DE LINEAS DE LISA Y SECCIONES DE LOS CAUCES MENORES DE ALICAP MERRASAL RIO GUANI A PARTIR DE LA POLIGONAL APLICADA EN PATZCUARO, MICH.

**escalas**

Vert.: 1:200

Horiz.: 1:1,000

Linea Puente Rastro

Linea L.P. Americas