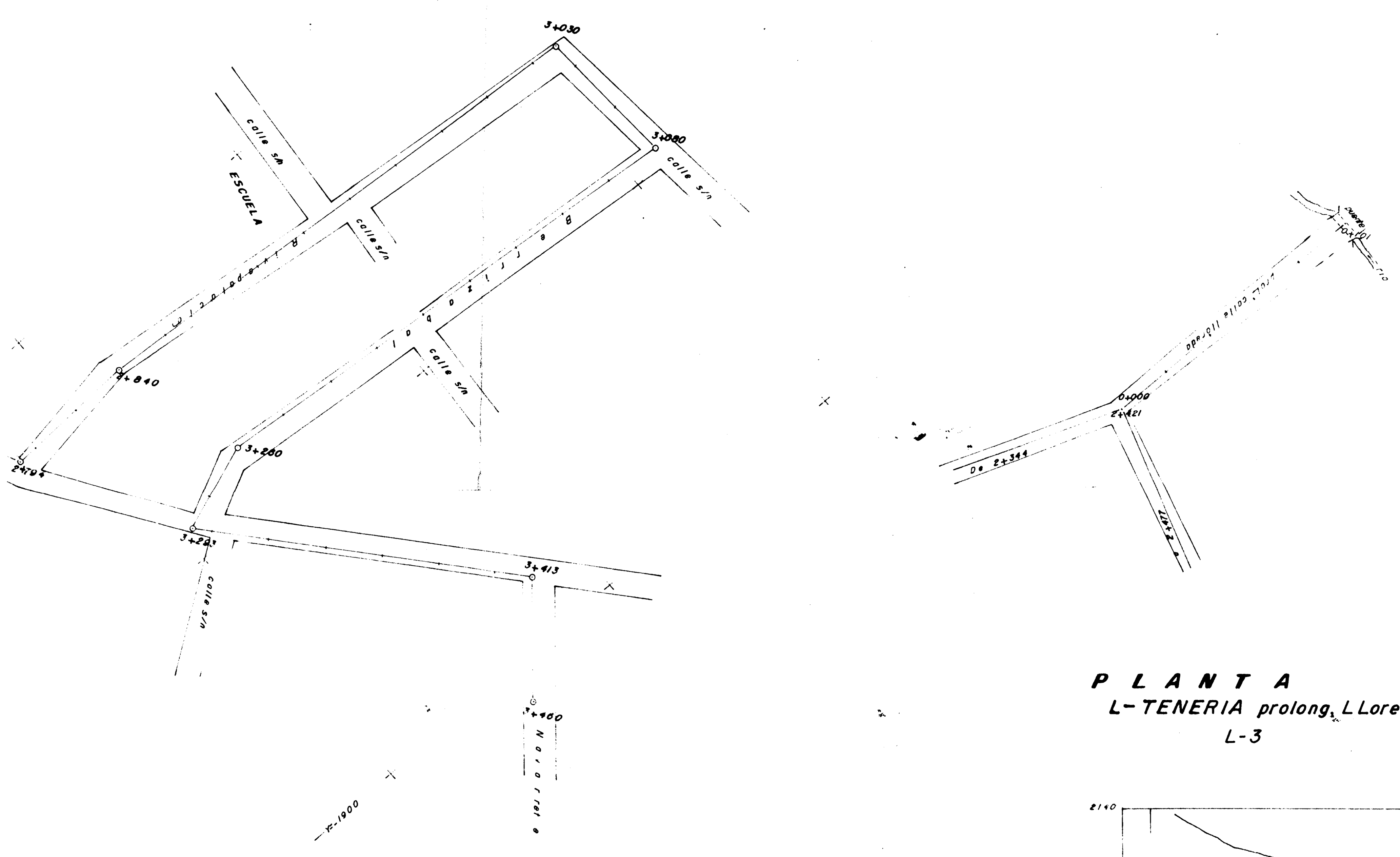

P L A N T A

L-TENERIA prolong. L Loreda

L-3

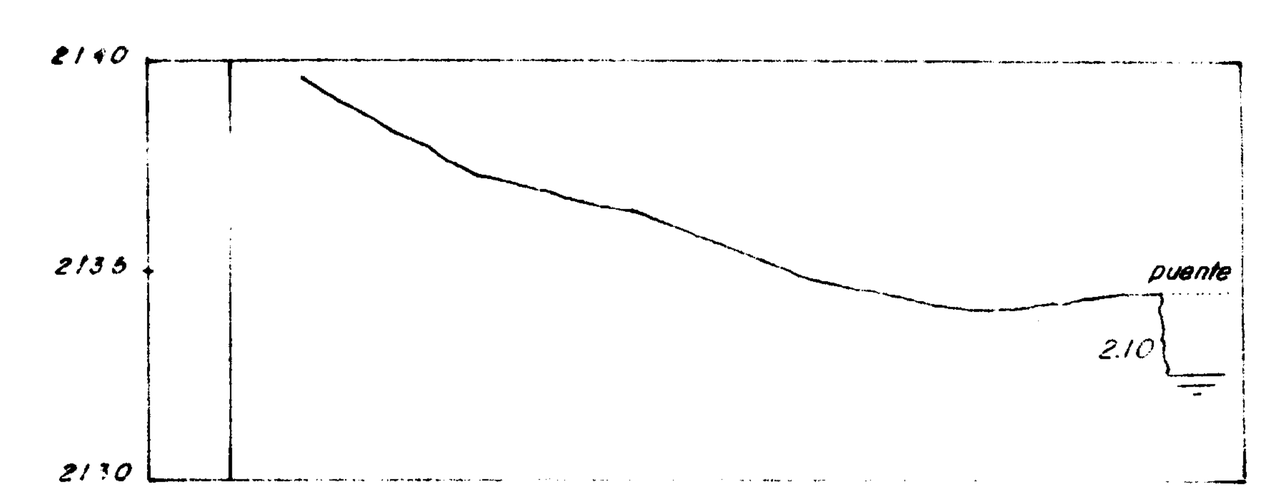

2+421 0+000	2139.786
0+020	137.476
0+040	136.478
0+060	134.905
0+080	134.085
0+100	134.444
0+101	134.437
cauce	132.337

P E R F I L L-3

UNE CON PLANO PT3

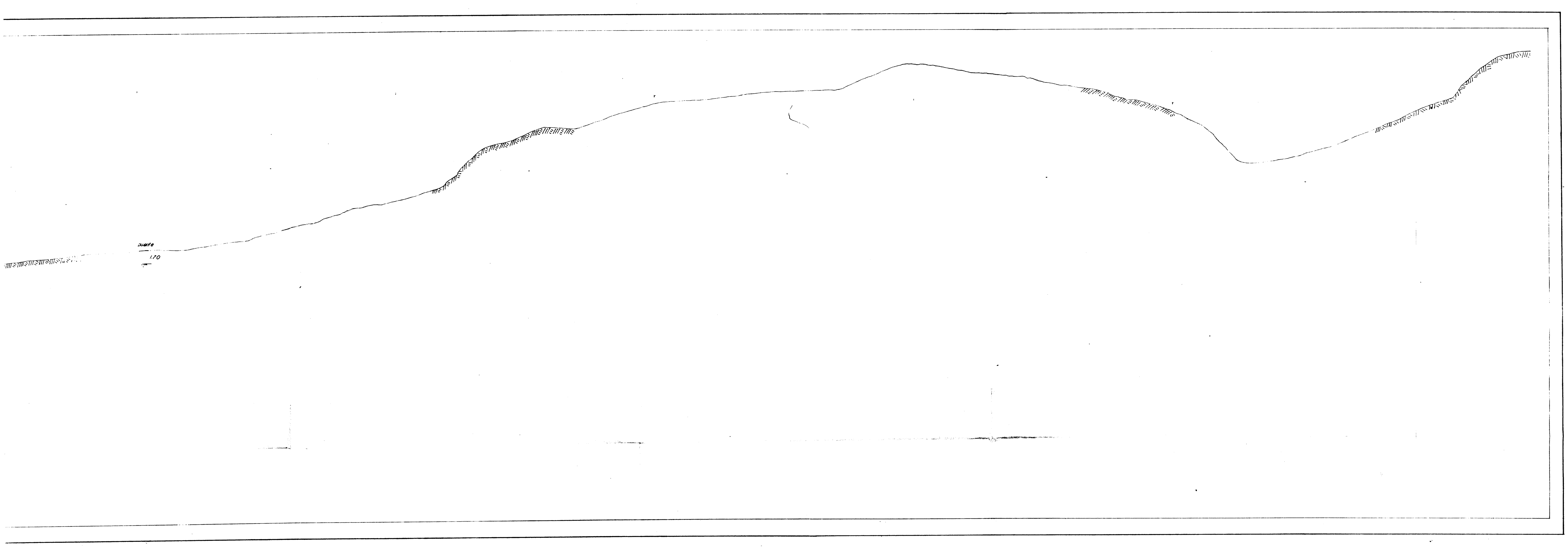

2+540	142.131
2+560	142.458
2+580	143.002
2+600	2143.212
2+620	143.656
2+640	143.631
2+660	144.016
2+680	144.808
2+700	145.906
2+720	146.830
2+740	148.081
2+760	148.809
2+780	149.956
2+794	150.821
2+800	2151.536
2+820	155.465
2+840	156.652
2+860	158.335
2+880	158.103
2+900	159.789
2+920	160.734
2+940	161.419
2+960	161.705
2+980	162.204
3+000	2162.484
3+020	162.459
3+03	162.305
3+040	162.874
3+060	164.494
3+080	165.896
3+100	165.582
3+120	164.692
3+140	164.479
3+160	163.829
3+180	163.252
3+200	2162.497
3+220	161.487
3+240	160.138
3+260	158.200
3+280	154.097
3+293	153.887
3+300	153.954
3+320	154.737
3+340	155.712
3+360	157.070
3+380	158.820
3+400	2160.725
3+413	161.850
3+420	163.380
3+440	166.395
3+460	2167.255

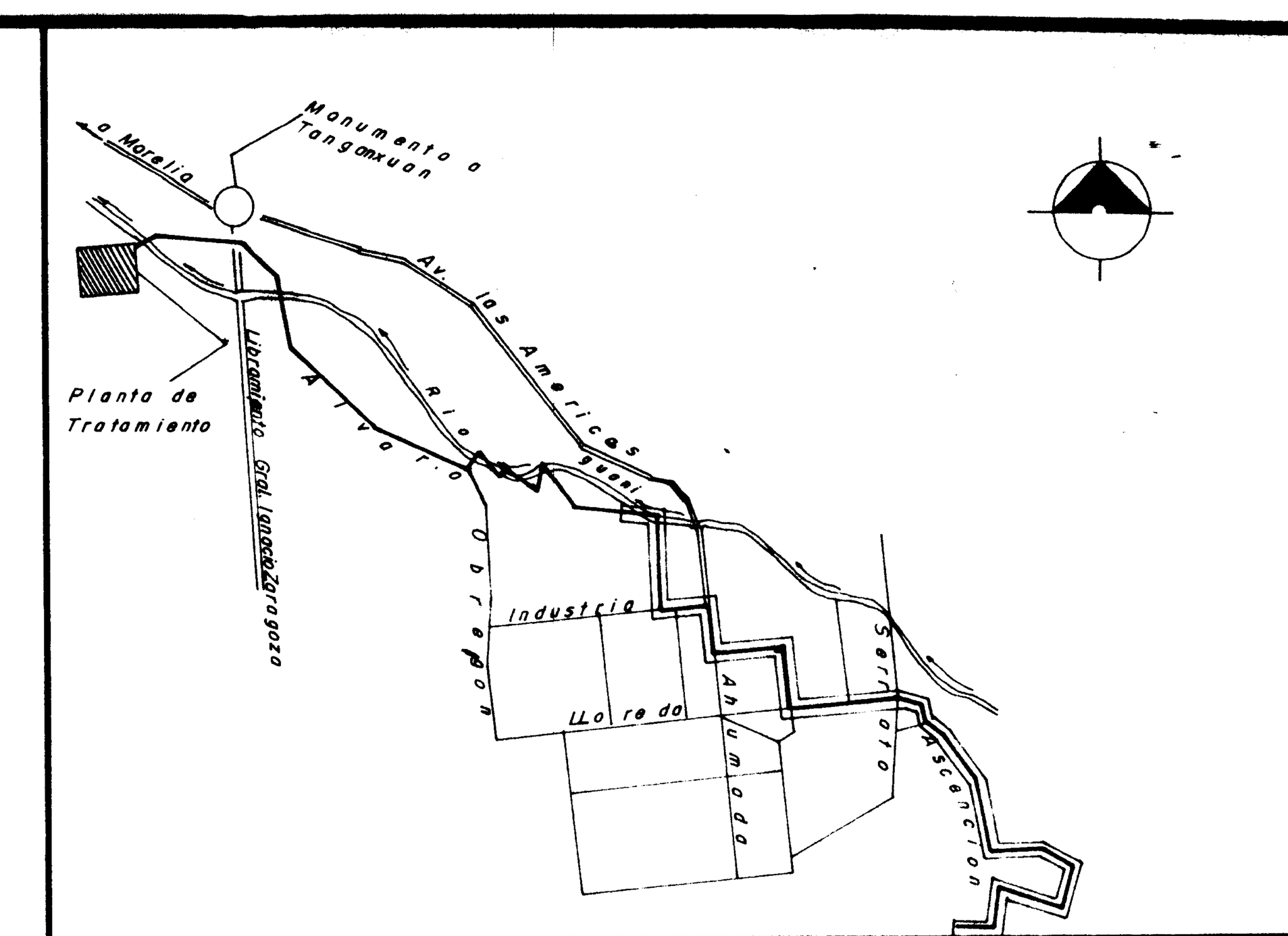

CROQUIS DE LOCALIZACION

SECRETARIA DE DESARROLLO URBANO Y ECOLOGIA

SUBSECRETARIA DE ECOLOGIA

DIRECCION GENERAL DE PREVENCION Y CONTROL DE LA CONTAMINACION AMBIENTAL

PLANO No: PT 4

PROYECTO EJECUTIVO PARA EL MANEJO, TRATAMIENTO Y DISPOSICION DE LAS AGUAS RESIDUALES EN PATZCUARO, MICH.

PROYECTO:

CONTRATO NUMERO: 87-FC-A-014-Y-0-7

FECHA: DICIEMBRE 1987

ESCALA:

SEDUE

LEVANTAMIENTO TOPOGRAFICO DEL COLECTOR PRINCIPAL KM. 2+520 a KM. 3+460

C. ARQ. RENE ALTAMIRANO PEREZ — DIRECTOR GENERAL

ING. ALFREDO F. DAVID GIDI — DIRECTOR DE COORDINACION INTERSECTORIAL

C. LIC. MANUEL CAMACHO S. — SECRETARIO DE DESARROLLO URBANO Y ECOLOGIA

C. FIS. SERGIO REYES LUJAN — SUBSECRETARIO DE ECOLOGIA