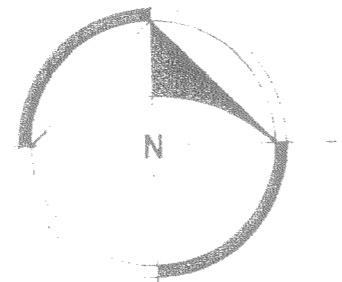



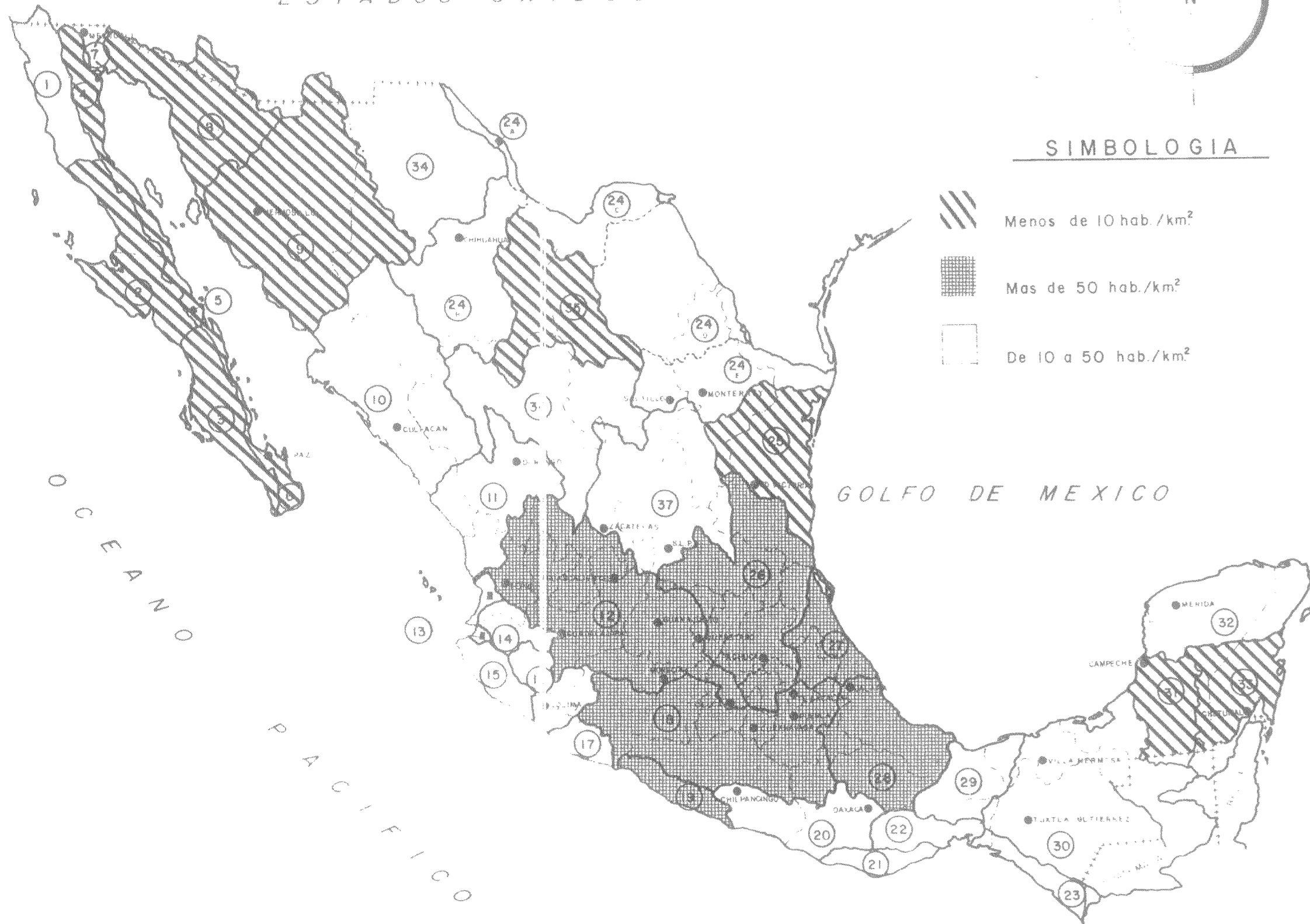


ESTADOS UNIDOS DE AMERICA



SIMBOLOGIA

-  Menos de 10 hab./km<sup>2</sup>
-  Mas de 50 hab./km<sup>2</sup>
-  De 10 a 50 hab./km<sup>2</sup>



NOMBRE DE REGIONES

- 1-BAJA CALIFORNIA NOROESTE (ENSENADA)
- 2-BAJA CALIFORNIA CENTRO OESTE (EL VIZCAINO)
- 3-BAJA CALIFORNIA SUROESTE (MAGDALENA)
- 4-BAJA CALIFORNIA NORESTE (LAGUNA SALADA)
- 5-BAJA CALIFORNIA CENTRO ESTE (STA. ROSALIA)
- 6-BAJA CALIFORNIA SURESTE (LA PAZ)
- 7-RIO COLORADO
- 8-SONORA NORTE
- 9-SONORA SUR
- 10-SINALOA
- 11-PRESIDIO-SAN PEDRO
- 12-LERMA-SANTIAGO
- 13-HUICIGILA
- 14-AMECA
- 15-COSTA DE JALISCO
- 16-ARMERIA-COAHUYANA
- 17-COSTA DE MICHOACAN
- 18-BALSAS
- 19-COSTA GRANDE
- 20-COSTA CHICA-RIO VERDE
- 21-COSTA DE OAXACA (PUERTO ANGEL)
- 22-TEHUANTEPEC
- 23-COSTA DE CHIAPAS
- 24 A- ALTO BRAVO
- 24 B- RIO CONCHOS
- 24 C- AMISTAD
- 24 D- FALCON
- 24 E- BAJO BRAVO
- 25-SAN FERNANDO-SOTO LA MARINA
- 26-PANUCO
- 27-TUXPAN - NAUTLA
- 28-PAPALAPAN
- 29-COATZACOALCOS
- 30-GRISALVA USUMACINTA
- 31-YUCATAN OESTE (CAMPECHE)
- 32-YUCATAN NORTE (YUCATAN)
- 33-YUCATAN ESTE (QUINTANA ROO)
- 34-CUENCAS CERRADAS DEL NORTE (CASAS GRANDES)
- 35-MAPIMI
- 36-NAZAS-AGUANAVAL
- 37-EL SALADO

SECRETARIA DE DESARROLLO URBANO Y ECOLOGIA  
 SUBSECRETARIA DE ECOLOGIA  
 DIRECCION GENERAL DE PROTECCION Y RESTAURACION ECOLOGICA

ESTUDIO DE GENERACION DEL MODELO PARA LA PROTECCION Y RESTAURACION ECOLOGICA EN CUENCAS

DENSIDAD DE POBLACION EN LAS REGIONES HIDROLOGICAS DE LA REPUBLICA MEXICANA