







-  GOBIERNO DEL ESTADO DE QUERETARO
GOBIERNOS MUNICIPALES DE: SAN JUAN DEL RIO, PEDRO ESCOBEDO, CORREGIDORA, EL MARQUES, QUERETARO
-  GOBIERNO DEL ESTADO DE GUANAJUATO
GOBIERNOS MUNICIPALES DE: LEON, SILAO, SALAMANCA, IRAPUATO, VILLAGRAN, CORTAZAR, CELAYA, APASEO EL GRANDE
-  GOBIERNO DEL ESTADO DE JALISCO
GOBIERNOS MUNICIPALES DE: SAN JUAN DE LOS LAGOS, ENCARNACION DE DIAZ, LAGOS DE MORENO
-  SECRETARIA DE DESARROLLO SOCIAL
INSTITUTO NACIONAL DE ECOLOGIA
DIRECCION GENERAL DE PLANEACION ECOLOGICA


CARACTERISTICAS DE LAS UGA

P-10282

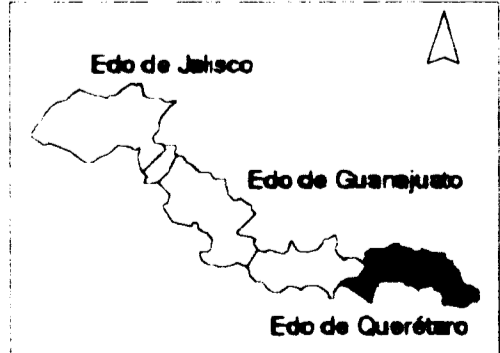
SIGNOS CONVENCIONALES

-  LIMITE DEL AREA DE ESTUDIO
-  LIMITE ESTATAL
-  LIMITE MUNICIPAL
-  LIMITE DE UGA
-  CARRETERA
-  ZONA URBANA

ESG. GRAFICA
ESG. 1 : 100 000



MODELO DE ORDENAMIENTO ECOLOGICO 5
SAN JUAN DEL RIO - QUERETARO



PROYECTO DE ORDENAMIENTO ECOLOGICO DEL CORREDOR INDUSTRIAL DEL BAJIO, QUERETARO-GUANAJUATO-JALISCO