












-  GOBIERNO DEL ESTADO DE QUERETARO  
GOBIERNOS MUNICIPALES DE: SAN JUAN DEL RIO, PEDRO ESCOBEDO, CORREGIDORA, EL MARQUES, QUERETARO
-  GOBIERNO DEL ESTADO DE GUANAJUATO  
GOBIERNOS MUNICIPALES DE: LEON, SILAO, SALAMANCA, IRAPUATO, VILLAGRAN, CORTAZAR, CELAYA, APASEO EL GRANDE
-  GOBIERNO DEL ESTADO DE JALISCO  
GOBIERNOS MUNICIPALES DE: SAN JUAN DE LOS LAGOS, ENCARNACION DE DIAZ, LAGOS DE MORENO
-  SECRETARIA DE DESARROLLO SOCIAL  
INSTITUTO NACIONAL DE ECOLOGIA  
DIRECCION GENERAL DE PLANEACION ECOLOGICA

CARACTERISTICAS DE LAS UGA

SIGNOS CONVENCIONALES

-  LIMITE DEL AREA DE ESTUDIO
-  LIMITE ESTATAL
-  LIMITE MUNICIPAL
-  LIMITE DE UGA
-  CARRETERA
-  ZONA URBANA

ESC. GRAFICA  
ESC. 1 : 100 000



MODELO DE ORDENAMIENTO ECOLOGICO 5

APASEO EL GRANDE - SALAMANCA



PROYECTO DE ORDENAMIENTO ECOLOGICO DEL CORREDOR INDUSTRIAL DEL BAJIO, QUERETARO-GUANAJUATO-JALISCO