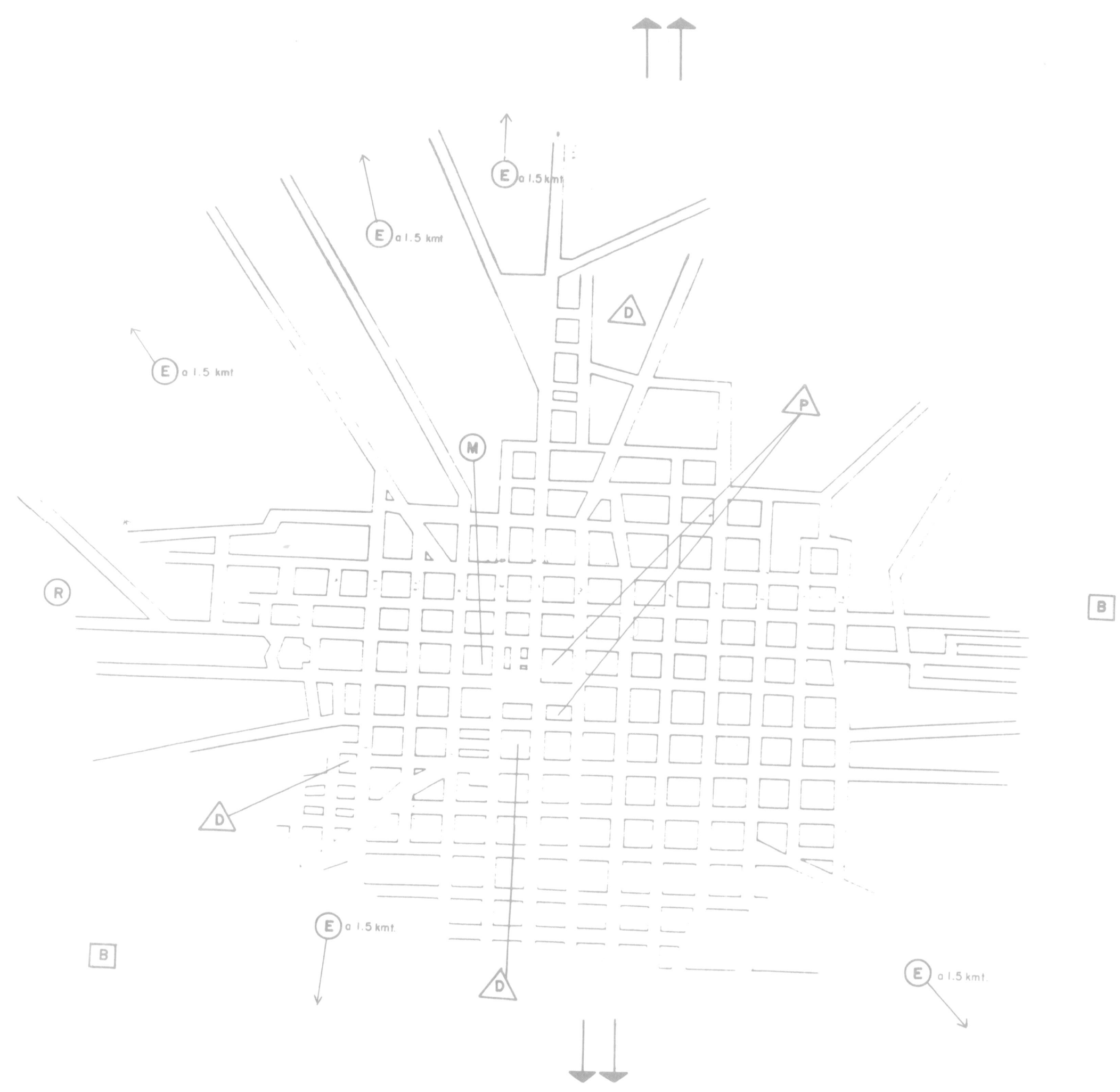

















M O T U L

Y U C A T A N



-  ZONA COMERCIAL CENTRAL
-  VIVIENDA (2)
-  ASENTAMIENTO HUMANO IRREGULAR(2)
-  EJIDOS
-  TERRENOS COMUNALES(2)
-  PARQUE, JARDIN, PLAZA
-  MERCADO PUBLICO
-  BASURERO MUNICIPAL
-  TENDENCIAS DE CRECIMIENTO
-  ZONA DEPORTIVA
-  RASTRO
-  INDUSTRIA (2)
-  CENTRAL CAMIONERA (2)

(1) SIN INFORMACION DE CAMPO
(2) INEXISTENCIA

SISTEMA DE INFORMACION
PARA EL DIAGNOSTICO CONTINUO
DEL DESARROLLO URBANO

USOS DEL SUELO

